

Poświadczam, że operat techniczny zawierający rezultaty prac geodezyjnych i kartograficznych, w wyniku których powstał niniejszy dokument uzyskał pozytywny wynik weryfikacji.

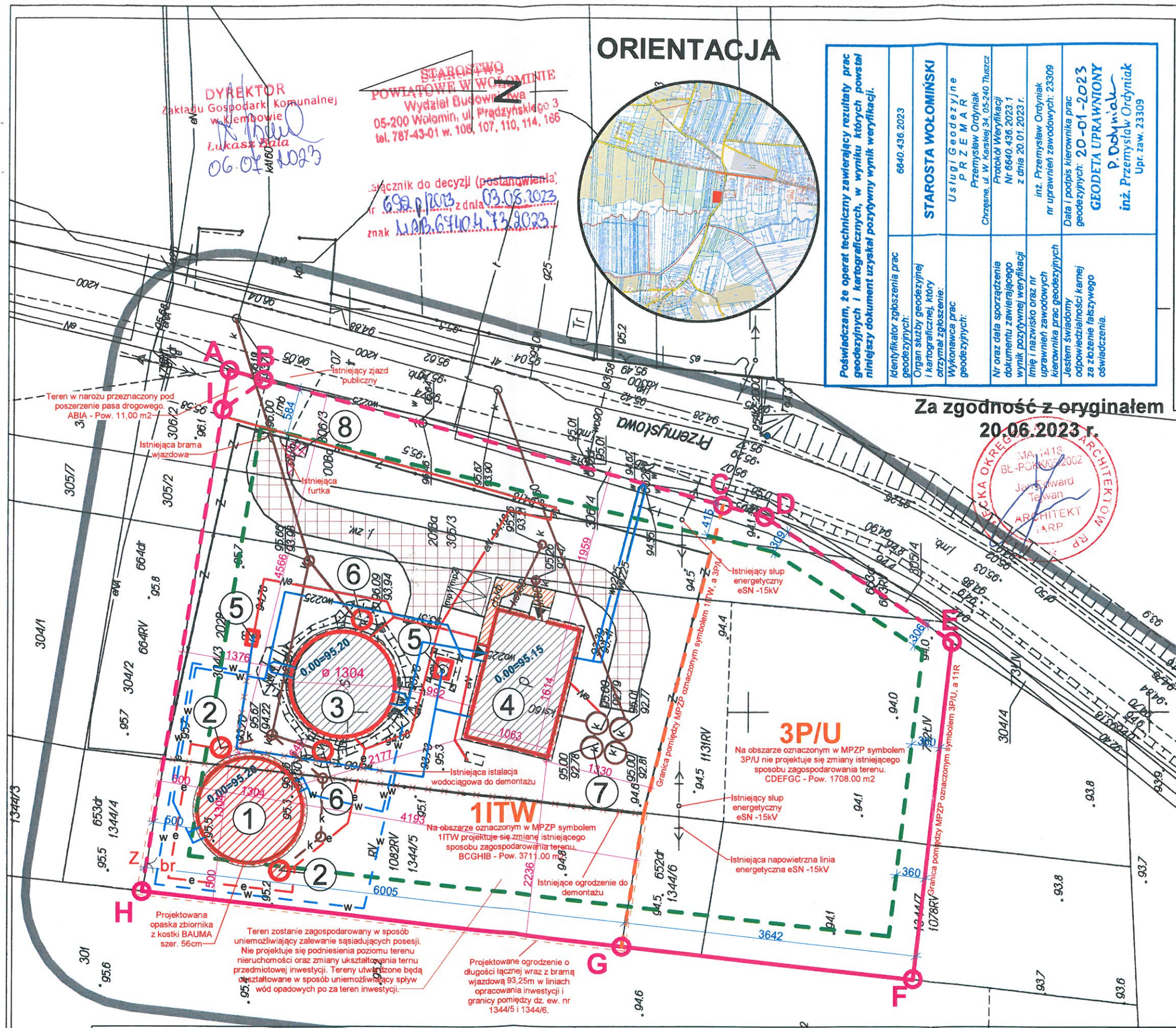
Identyfikator zgłoszenia prac geodezyjnych:	6640.436.2023
Organ służby geodezyjnej i kartograficznej, który otrzymał zgłoszenie:	STAROSTA WOŁOMIŃSKI
Wykonawca prac geodezyjnych:	<i>Usługi Geodezyjne</i> P R Z E M A R Przemysław Ordyniak Chrzęstne, ul. W. Karłowicza 34, 05-240 Tuszcz
Nr oraz data sporządzenia dokumentu zawierającego wynik pozytywną weryfikacji	Protokół Weryfikacji Nr 6640.436.2023.1 z dnia 20.01.2023 r.
Linie i nazwisko oraz nr uprawnień zawodowych kierownika prac geodezyjnych	inż. Przemysław Ordyniak nr uprawnień zawodowych: 23309
Jestem świadomy odpowiedzialności karnej za złożenie fałszywego oświadczenia.	Data i podpis kierownika prac geodezyjnych: 20-01-2023 GEODETA UPRAWNIONY P. Ordyniak inż. Przemysław Ordyniak Upr. zaw. 23309

MAPA DO CELÓW PROJEKTOWYCH

terenu położonego w miejscowości Kłembów na dz. ew. 304/3, 305/3, 306/3, 1344/5, 1344/6, 1344/7

Identyfikator zgłoszenia pracy	6640.436.2023
Identyfikator	Kłembów, ul. Przemysłowa 2
Jednostka ewidencyjna	143407 2
Obwód ewidencyjny	Kłembów
Identyfikator	143407 2.0003
Nazwa mapy	Kłembów
Skala mapy	1:500
Nazwa układu współrzędnych	„2000 sfera 7/21”
Oznaczenie granic obszaru, który był przedmiotem aktualizacji	„PL-EVRF2007-NH”
Oznaczenie i informacje o służebnościach gruntowych mających wpływ na zagospodarowanie gruntów, zlokalizowanych w granicach projektowanej inwestycji	Brak służebności gruntowych ujawnionych w KW WA1W000061560/0 KW WA1W000154832/7
Oznaczenie i symbol konturu użytku gruntowego, który nie jest ujawniony w bazie danych ewidencji gruntów i budynków	brak
Granice działek ewidencyjnych w zakresie opracowania według ewidencji gruntów. Nie wyklucza się istnienia w terenie innych nie wykazanych na niniejszej mapie urządzeń podziemnych, które nie były zgłoszone do Inwentaryzacji	
Data aktualizacji mapy	18.01.2023
<i>Usługi Geodezyjne</i> P R Z E M A R Przemysław Ordyniak Chrzęstne, ul. W. Karłowicza 34, 05-240 Tuszcz tel. 509-086-923 biuro.ugprzemar@gmail.com NIP 1251506305 REGON 380303748	GEODETA UPRAWNIONY P. Ordyniak inż. Przemysław Ordyniak Upr. zaw. 23309

STAROSTWO
POWIATOWE W WOŁOMINIE
Wydział Budownictwa
05-200 Wołomin, ul. Prądzyńskiego 3
tel. 787-43-01 w. 106, 107, 110, 114, 166



ORIENTACJA

Poświadczam, że operat techniczny zawierający rezultaty prac geodezyjnych i kartograficznych, w wyniku których powstał niniejszy dokument uzyskał pozytywny wynik weryfikacji.	
Identyfikator zgłoszenia prac geodezyjnych:	6840.436.2023
Organ służby geodezyjnej i kartograficznej, który otrzymał zgłoszenie:	STAROSTA WOŁOMIŃSKI
Wykonawca prac geodezyjnych:	Usługi Geodezyjne PRZEMAR Przemysław Ordyniak Chrzęśno, ul. W. Karłowicza 34, 05-240 Tuszcz
Nr oraz data sporządzenia dokumentu zawierającego wynik pozytywny weryfikacji:	Protokół Weryfikacji Nr 6840.436.2023.1 z dnia 20.01.2023 r.
Imię i nazwisko oraz nr uprawnień zawodowych kierownika prac geodezyjnych:	inż. Przemysław Ordyniak nr uprawnień zawodowych: 23309
Jestem świadomy odpowiedzialności karnej za złożenie fałszywego oświadczenia.	Data i podpis kierownika prac geodezyjnych: 20-01-2023 P. Ordyniak GEODETA UPRAWNIONY inż. Przemysław Ordyniak Upr. zaw. 23309

MAPA DO CELÓW PROJEKTOWYCH

terenu położonego w miejscowości Klembów na dz. ew. 304/3, 305/3, 306/3, 1344/5, 1344/6, 1344/7

Identyfikator zgłoszenia pracy	6840.436.2023
Jednostka ewidencyjna	Klembów, ul. Przemysłowa 2
Identyfikator nazwa	143407-2
Identyfikator nazwa	Klembów
Obręb ewidencyjny	143407-2.0003
Identyfikator nazwa	Klembów
Identyfikator nazwa	1:500
Nazwa układu współrzędnych	„2000 sfera 721”
Oznaczenie granic obszaru, który był przedmiotem aktualizacji	„PL-EVRP2007-NH”
Oznaczenie i symbol konturu użytku gruntowego, który nie jest ujawniony w bazie danych ewidencyjnych i budynków	Brak słabejności gruntowych ujawnionych w KW WA1W00015600 KW WA1W001548327
Granice działek ewidencyjnych w zakresie opracowania według ewidencji gruntów.	brak
Nie wyklucza się istnienia w terenie innych nie wykazanych na niniejszej mapie urządzeń podziemnych, które nie były zgłoszone do inwentaryzacji	brak
Data aktualizacji mapy	18.01.2023
Usługi Geodezyjne PRZEMAR	GEODETA UPRAWNIONY P. Ordyniak inż. Przemysław Ordyniak Chrzęśno, ul. W. Karłowicza 34, 05-240 Tuszcz tel. 509-086-923 biuro.ugprzemar@gmail.com NIP 1251500305 REGON 308303748

Za zgodność z oryginałem

20.06.2023 r.

LEGENDA:

Granice obszaru inwestycji i jednocześnie granice obszaru oddziaływania inwestycji - BDEFHIB - pow. 5419,00 m² (Dz. ew. nr 306/3-576m²-11m²=565m², 305/3-644m², część dz. 304/3-2606m², 1344/5-999m², 1344/6-168m² i część dz. 1344/7-437m²)

- 1 - Proj. zbiornik wyrównawczy wody uzdatnionej-obiekt opracowania.
- 2 - Projektowane studnie spustu i przelewu.
- 3 - Istniejący zbiornik wyrównawczy wody uzdatnionej.
- 4 - Istniejący budynek Stacji Wodociągowej.
- 5 - Istniejące studnie wiercone.
- 6 - Istniejące studnie spustu i przelewu.
- 7 - Istniejący osadnik na ścieki technologiczne.

mp1-2- Istniejące 2 miejsca parkingowe o wym. 2,5mx5,0m.

► - Wejścia główne do budynku nr 4.

br - Projektowana brama wjazdowa.

z - Zjazd na teren działki.

- eN - Istniejące wewnętrzne linie zasilające (WLZ).
- ks160 - Istniejące przyłącze do sieci kanalizacji sanitarnej.
- wo - Istniejące wewnętrzne instalacje wodociągowe.
- k - Istniejące wewnętrzne instalacje kanalizacji sanitarnej.
- e - Projektowane wewnętrzne linie zasilające (WLZ).
- w - Projektowane wewnętrzne instalacje wodociągowe.
- k - Projektowane wewnętrzne instalacje kanalizacji sanitarnej.

Istniejące utwardzone dojścia do budynku nr 4.

Istniejące utwardzone dojazdy do obiektów nr 3,6 i 7.

8 - Istniejące utwardzone miejsca do gromadzenia nieczystości stałych.

Linia rozgraniczająca.

Linia zabudowy.

BUDOWA ZBIORNIKA WYRÓWNAWCZEGO WODY UZDATNIONEJ

Gmina Klembów, Klembów, ul. Przemysłowa 2,
Dz. nr ew. 304/3, 305/3, 306/3, 1344/5, 1344/6 i 1344/7 obręb Klembów

Inwestor: Gmina Klembów

Architektura/projektant:

mgr inż. arch. Jan Edward Tejwan
upr. nr BŁ-POKK/05/2002
spec. architektura bez ograniczeń

Podpis:

Architektura/sprawdzający:

mgr inż. Zofia Kudła
upr. nr 408/Wa/74
spec. architektoniczna

Podpis:

Nazwa rysunku:

Projekt zagospodarowania
działki

Nr rys.:

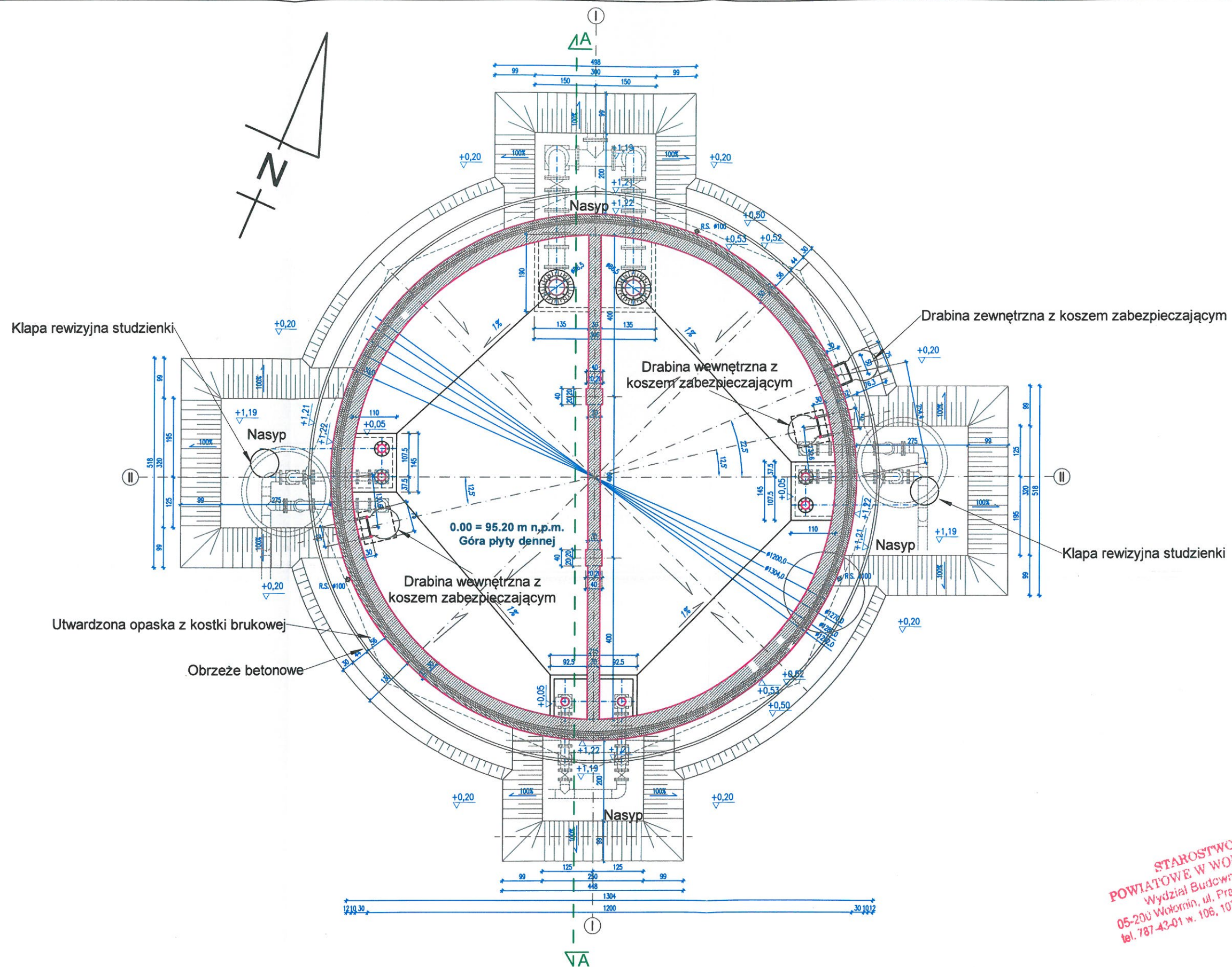
T1

Skala:



1 : 500

Data:

20-06-2023



STAROSTWO
POWIATOWE W WOŁOMINIE
Wydział Budownictwa
05-200 Wołomin, ul. Prądzyńskiego 3
tel. 787-43-01 w. 106, 107, 110, 114, 166

BUDOWA ZBIORNIKA WYRÓWNAWCZEGO WODY UZDATNIONEJ Gmina Klembów, Klembów, ul. Przemysłowa 2, Dz. nr ew. 304/3, 305/3, 306/3, 1344/5, 1344/6 I 1344/7 obręb Klembów	Architektura/projektant: mgr inż. arch. Jan Edward Tejwan upr. nr BŁ-POKK/05/2002 spec. architektura bez ograniczeń	Podpis: 	Architektura/sprawdzający: mgr inż. Zofia Kudła upr. nr 408/Wa/74 spec. architektoniczna	Podpis: 	Nazwa rysunku: Rzut przyziemia Nr rys.: A1	Skala: 1 : 100 Data: 20-06-2023
Inwestor: Gmina Klembów						

A	Szlichta ze spadkiem	5-30 cm
	Płyta żelbetonowa B-25, Hydrotechniczna W10	50 cm
	2xPapa asfaltowa na lepiku	0,5 cm
	Beton B10 gruntowany roztworem asfaltowym	10 cm
	Podsypa piaskowa	15 cm

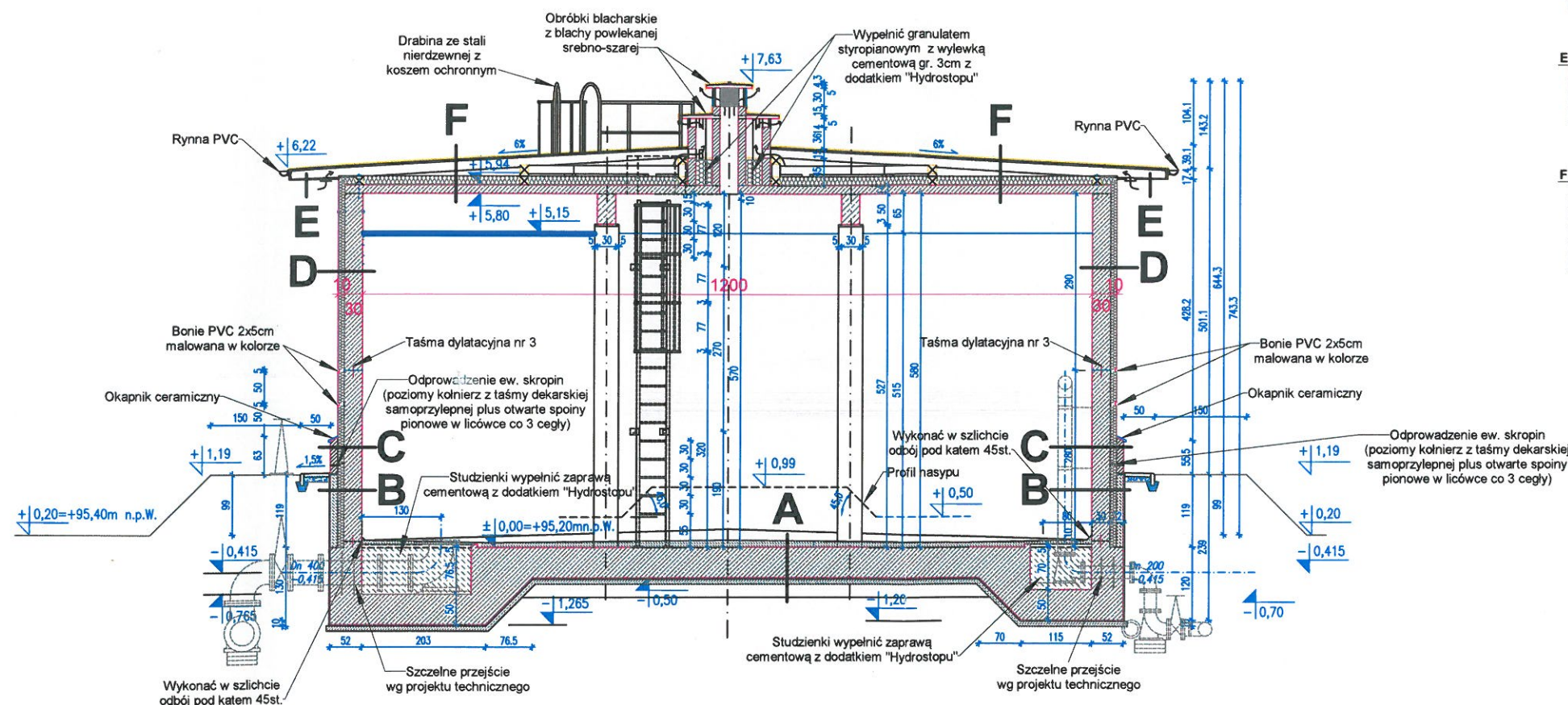
B	Izolacja pionowa z abizolu "R+P"	- cm
	Obrzutka cem. na siatce Leduchowskiego (zatarła)	1 cm
	Błoczek betonowy	12 cm
	Styropian do +1.35	10 cm
	Ściana żelbetonowa	30 cm

C	Cegła licówka klinkierowa	12 cm
	Wełna mineralna w 2 warstwach (5+5) od +1.35	10 cm
	Ściana żelbetonowa	30 cm

D	Farba egalizacyjna	- cm
	Tynk mineralny - uziarnienie 1mm	0,3 cm
	Grunt	- cm
	Klej do wtopienia siatki zbrojeniowej	0,4 cm
	Wełna mineralna mocowana na klej i kolki 6szt/m ²	10 cm
	Ściana żelbetonowa	30 cm

E	Podbitka z płyt G-włók. na ruszcie stalowym	1,2 cm
	Grunt	- cm
	Klej do wtopienia siatki zbrojeniowej	0,4 cm
	Tynk mineralny - uziarnienie 1mm	0,3 cm

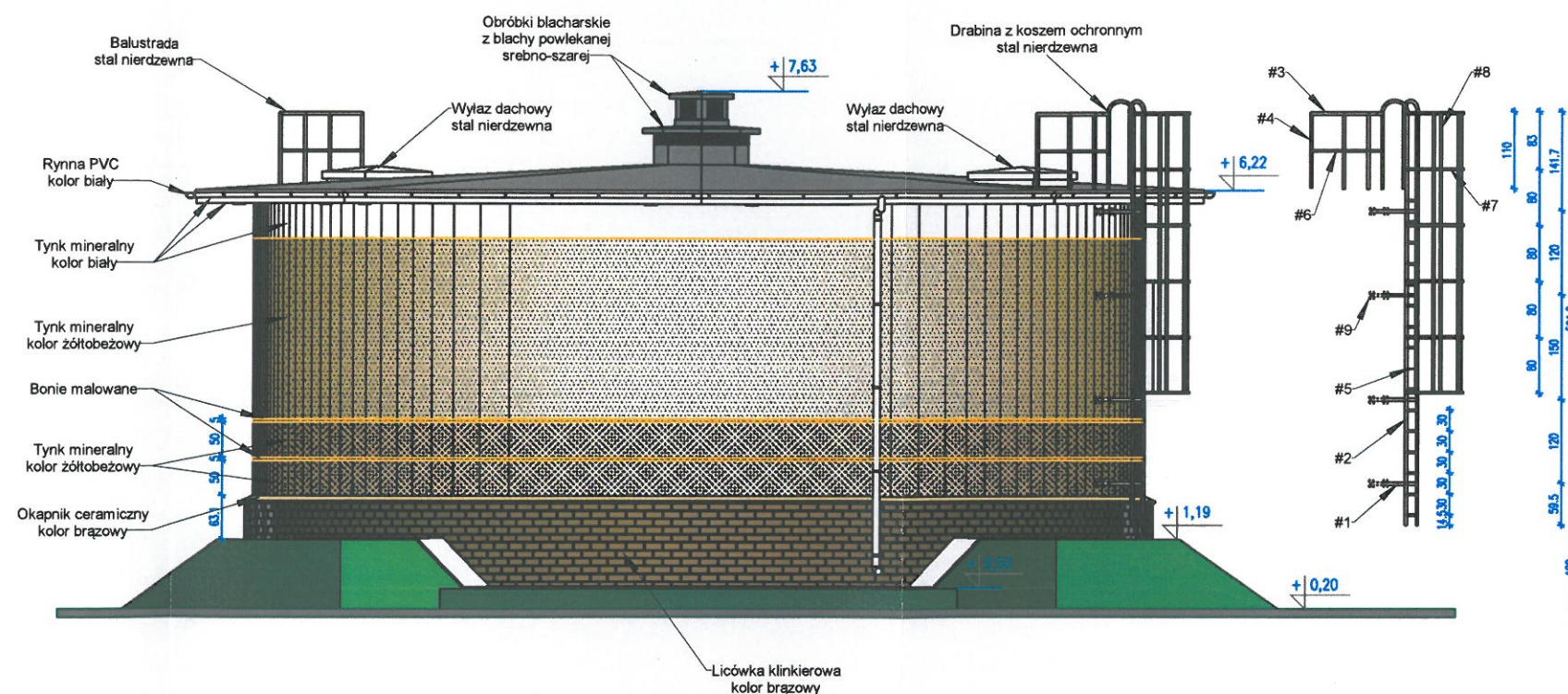
F	Papa termozgrzewalna	0,5 cm
	Płyta OSB na krokwiach 7/14	2,2 cm
	Pustka powietrzna	10-45 cm
	Wełna mineralna	15 cm
	Folia PE	0,5 cm
	Płyta żelbetonowa pref. B-25 Hydrotech. W10	14 cm



**STAROSTWO
POWIATOWE W WOŁOMINIE**
Wydział Budownictwa
05-200 Wołomin, ul. Prądzyńskiego 3
tel. 787-43-01 w. 106, 107, 110, 114, 166

UWAGA
Cegły klinkierową drażoną kleić na zaprawie murarskiej służącej jednocześnie do spoinowania. Kotwić do ściany żelbetonowej kółkami rozporowymi co 4 spoiny. Mur należy zbroić obwodowo prętami 16mm co 4 spoiny.
Izolację termiczną składającą się z dwóch warstw należy układać na tzw. mijankę.

BUDOWA ZBIORNIKA WYRÓWNAWCZEGO WODY UZDATNIONEJ Gmina Klembów, Klembów, ul. Przemysłowa 2, Dz. nr ew. 304/3, 305/3, 306/3, 1344/5, 1344/6 I 1344/7 obręb Klembów Inwestor: Gmina Klembów	Architektura/projektant: mgr inż. arch. Jan Edward Tejwan upr. nr BŁ-POKK/05/2002 spec. architektura bez ograniczeń	Podpis: 	Architektura/sprawdzający: mgr inż. Zofia Kudła upr. nr 408/Wa/74 spec. architektoniczna	Podpis: 	Nazwa rysunku: Przekrój A-A	Skala: 1 : 100
					Nr rys.: A2	Data: 20-06-2023



STAROSTWO
POWIATOWE W WOŁOMINIE
Wydział Budownictwa
05-200 Wołomin, ul. Prądyńskiego 3
tel. 787-43-01 w. 106, 107, 110, 114, 166

Zestawienie stali dla drabiny zewnętrznej i balustrad						
Nr	Szt.	Profil	Długości		Masa	
			jednostkowe [m]	całkowite [m]	jednostkowe [kg/m]	całkowite [kg]
1	8	Rura Ø38x4	0,52	4,16	3,35	13,94
2	2	Rura Ø38x4	6,45	12,90	3,35	43,22
3	1	Rura Ø38x4	4,48	4,48	3,35	15,01
4	9	Rura Ø38x4	1,10	9,90	3,35	33,17
5	16	Rura Ø25x2,6	0,50	8,00	1,40	11,20
6	1	Rura Ø25x2,6	4,48	4,48	1,40	6,27
7	6	Plas. 30x4	2,00	12,00	0,94	11,30
8	5	Plas. 30x4	4,03	20,15	0,94	18,98
9	8	Blacha 150x100x10	0,15	1,20	7,85	9,40
10	9	Blacha 70x100x5	0,15	1,35	3,93	5,31
Razem masa: 167,80 kg						

Wszystkie elementy drabiny należy wykonać ze stali nierdzewnej.

BUDOWA ZBIORNIKA WYRÓWNAWCZEGO WODY UZDATNIONEJ Gmina Klembów, Klembów, ul. Przemysłowa 2, Dz. nr ew. 304/3, 305/3, 306/3, 1344/5, 1344/6 I 1344/7 obręb Klembów		Architektura/projektant: mgr inż. arch. Jan Edward Tejwan upr. nr BŁ-POKK/05/2002 spec. architektura bez ograniczeń	Podpis: 	Architektura/sprawdzający: mgr inż. Zofia Kudła upr. nr 408/Wa/74 spec. architektoniczna	Podpis: 	Nazwa rysunku: Elewacja	Skala: 1 : 100
Inwestor: Gmina Klembów						Nr rys.: A4	Data: 20-06-2023